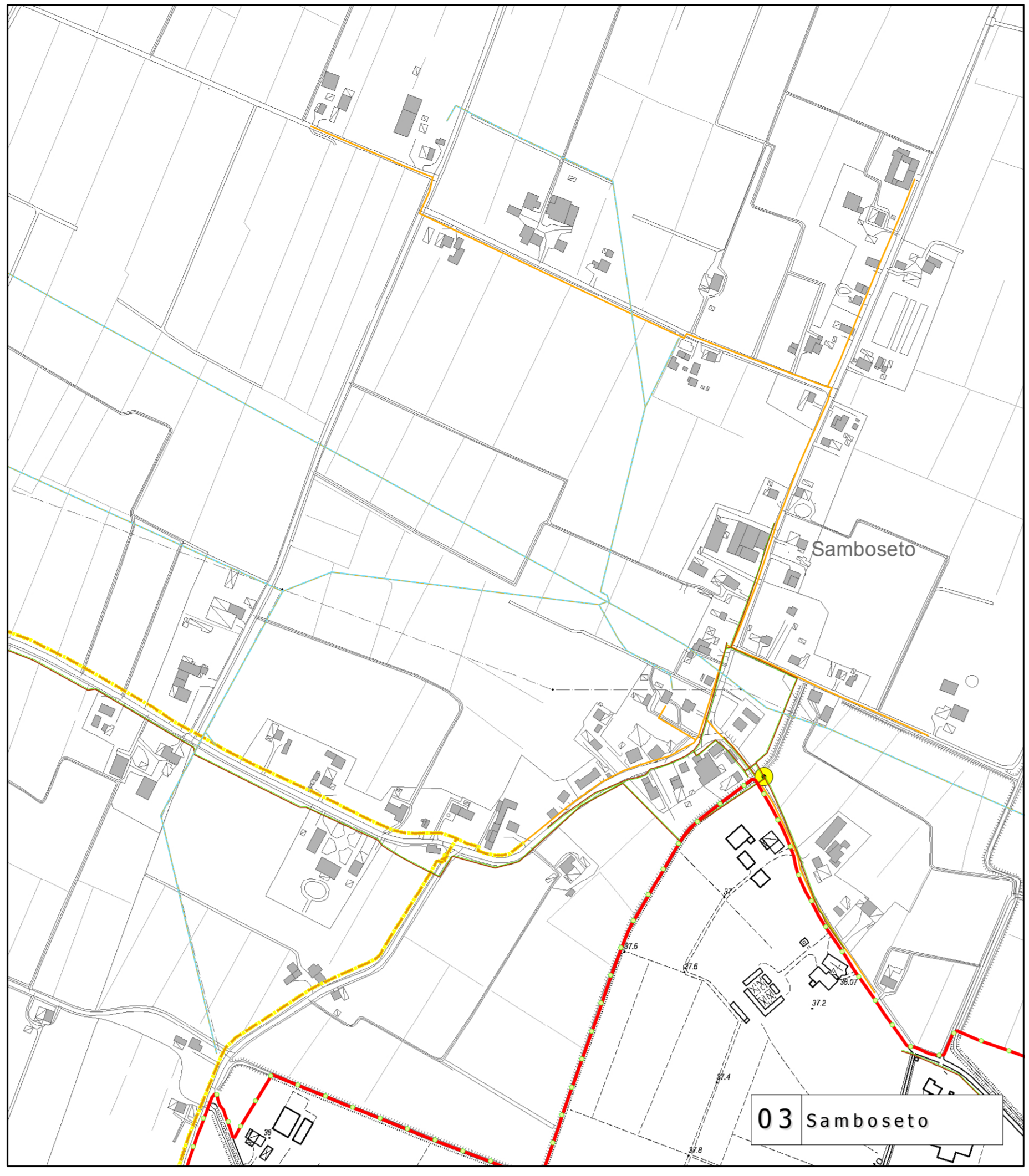


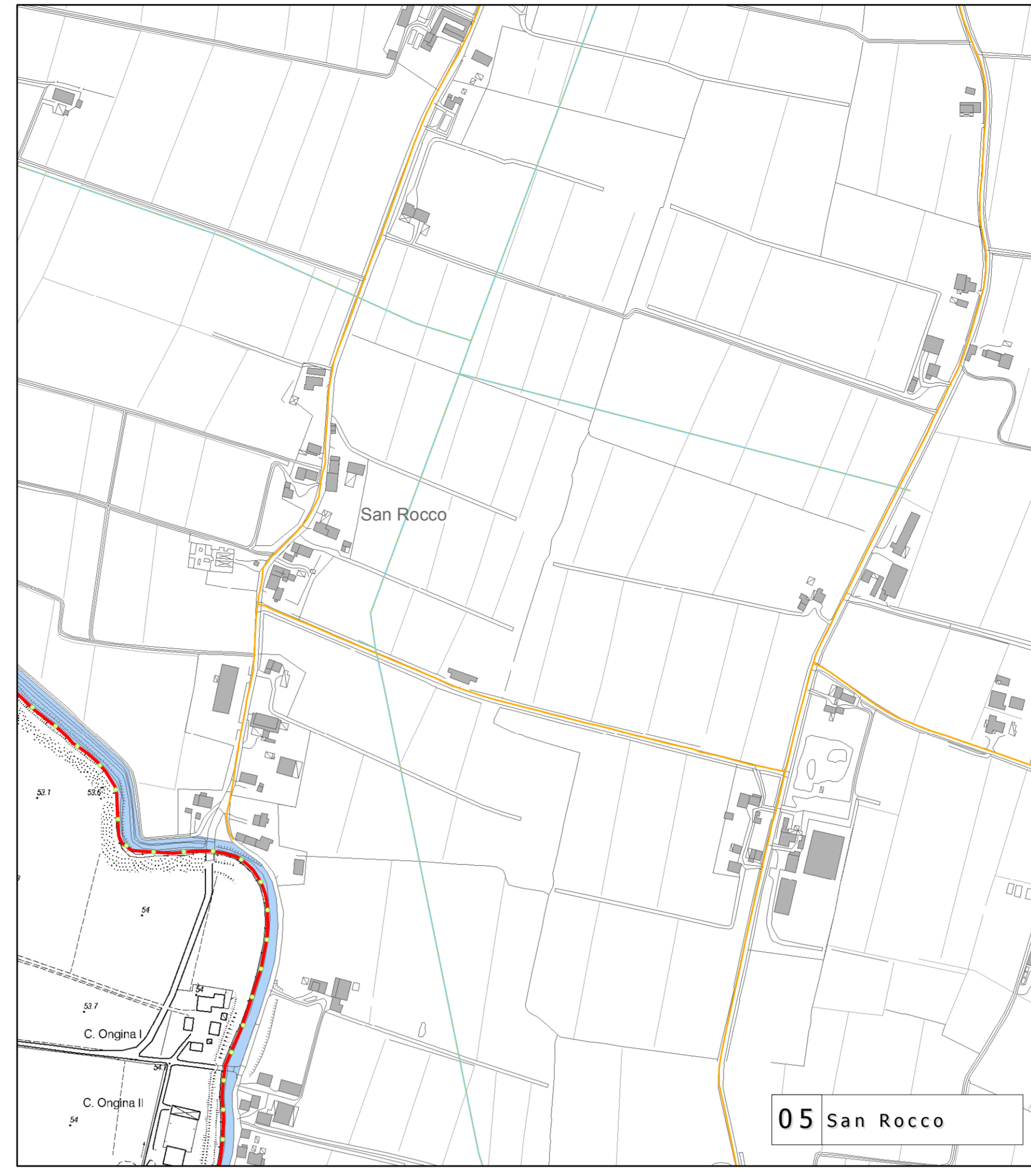
02 Frescarolo



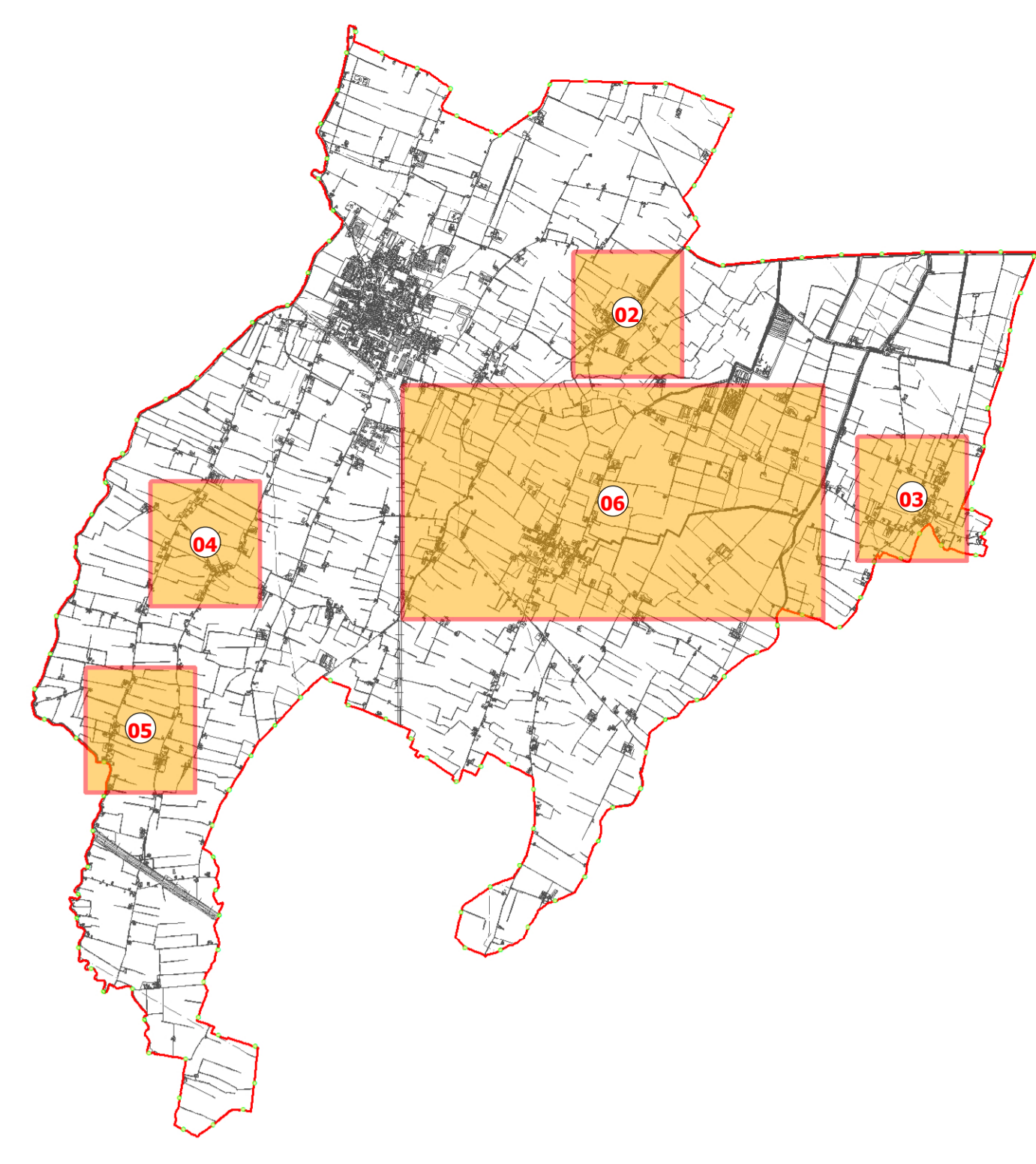
03 Samboseto



04 Sant'Andrea e Contrada della Chiesa



05 San Rocco



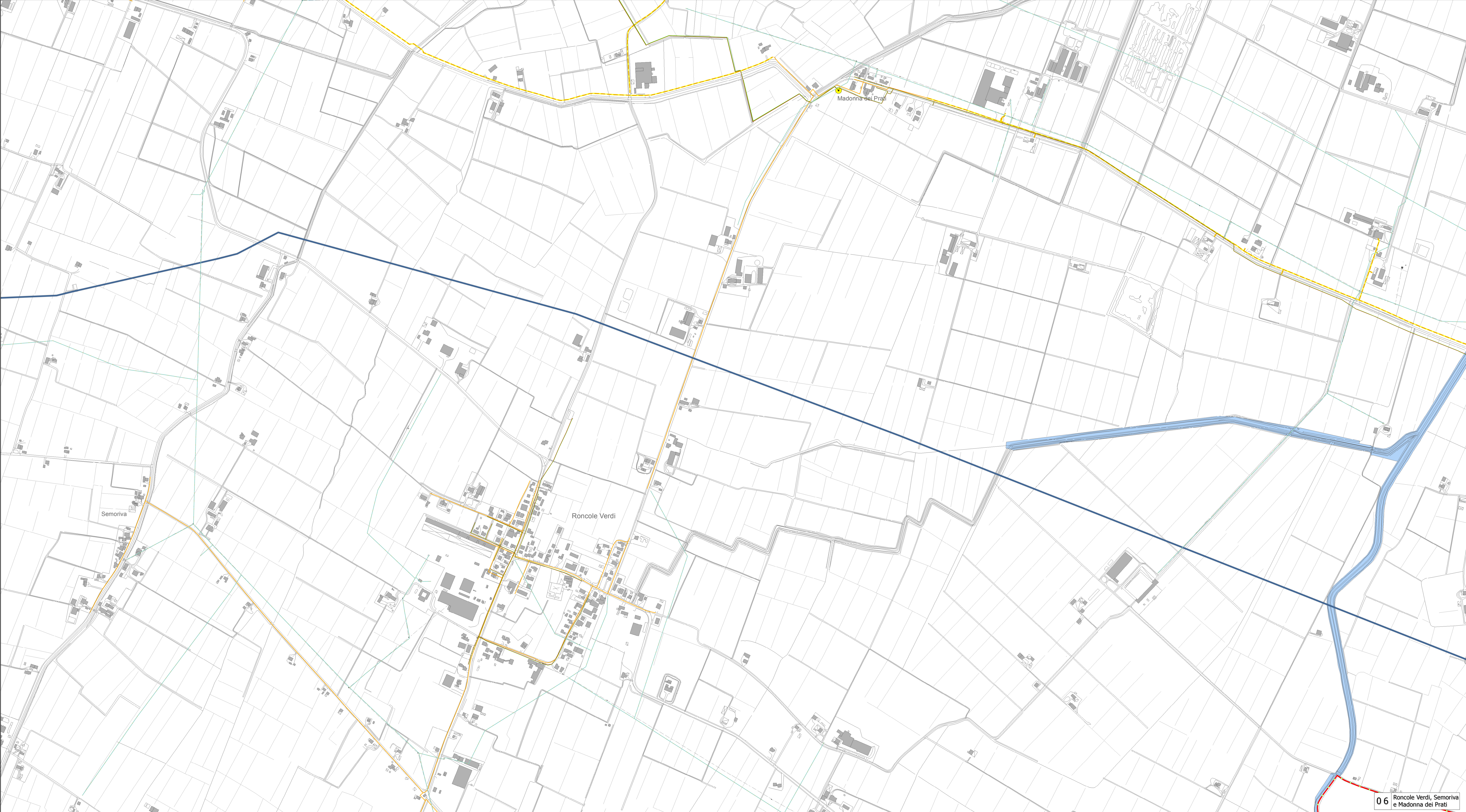
Rete elettrica
(Fonte: Terna Spa e dati comunali)
 Rete elettrica altissima tensione
 Rete elettrica alta tensione
 Rete elettrica media tensione

Rete fognaria
(Fonte: EmiAmbiente Spa)
 Rete fognaria
 Stazione di sollevamento

Rete gas
(Fonte: Snam Rete Gas Spa e dati comunali)
 Metanodotto
 Rete di distribuzione gas
 Rete di distribuzione gas abbinata all'acquedotto

Impianti per la trasmissione della telefonia mobile
(Fonte: dati comunali)
 Stazione radiomobile

Limite amministrativo
 Limite amministrativo



06 Roncole Verdi, Semoriva e Madonna del Prati

Comune di Busseto
 Provincia di Parma

Q.C.
 Quadro Conoscitivo
 ai sensi della L.R. 24 marzo 2000 n. 20 e s.m.l.

Scala 1:5000
 Marzo 2016

QC T09b
 Reti tecnologiche - Frazioni

Gruppo di lavoro
 Luca Menzi
 Marco Banderelli
 Roberto Bertoli
 Marco Antonelli
 Clizia Grandini
 Federica Gè
 Cristian Greppi

Il Sindaco
 Maria Giovanna Gambazza

Assessore all'Urbanistica
 Luca Concar

Il Segretario e Direttore Generale
 Laura Ravocchi

Il Responsabile del Procedimento
 Roberta Minardi

Adozione
 Approvazione

Delibera C.C. n°
 Delibera C.C. n°

del
 del