







Legenda :

Allegato "A" delibera
C.C. n. __ del __/__/__

-  1° campo
-  2° campo
-  3° campo (in progetto)
-  area di proprietà Parrocchia
S. Michele Arcangelo di Roncole Verdi
-  area di proprietà sigg. Benassi Alba,
Rastelli Davide e Rastelli Daniele di Fontanellato
-  area proprietà del Comune di Busseto (sagrato)



COMUNE DI BUSSETO
PROVINCIA DI PARMA
Ufficio Tecnico Comunale

**LAVORI DI AMPLIAMENTO DEL CIMITERO DELLA
FRAZIONE RONCOLE VERDI - 3° CAMPO -
PLANIMETRIA GENERALE**

INDIVIDUAZIONE AREA DI PROPRIETA'
- DELLA PARROCCHIA S. MICHELE ARCANGELO DI RONCOLE VERDI
- DEI SIGG.RI BENASSI ALBA - RASTELLI DAVIDE E RASTELLI DANIELA
- DEL COMUNE DI BUSSETO

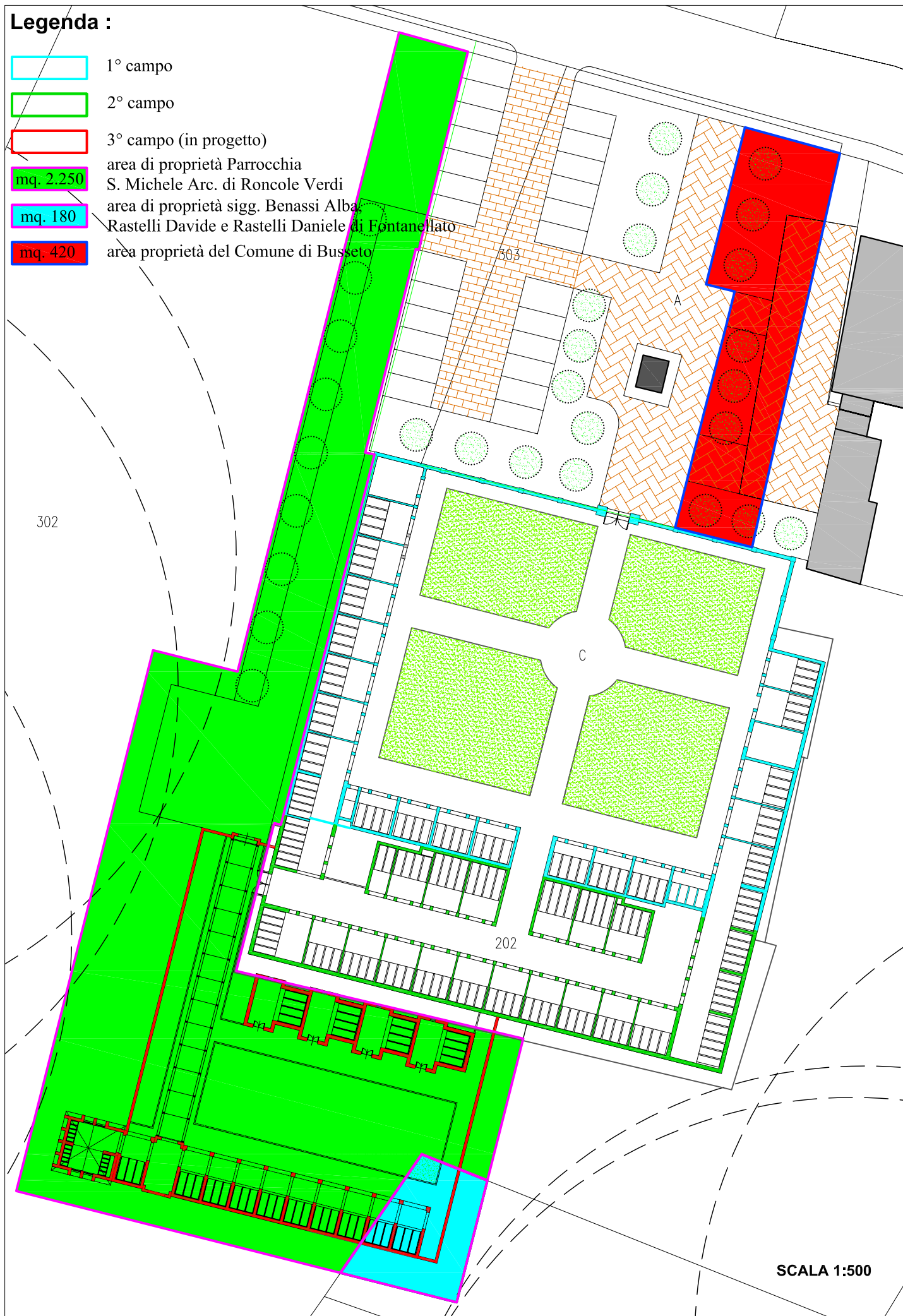
data	scala	file	il tecnico comunale
30/06/2009	diverse		geom. Migliorati Angelo

Tav. 00



Legenda :

- 1° campo
- 2° campo
- 3° campo (in progetto)
- area di proprietà Parrocchia S. Michele Arc. di Roncole Verdi
- area di proprietà sigg. Benassi Alba, Rastelli Davide e Rastelli Daniele di Fontanellato
- area proprietà del Comune di Busseto



SCALA 1:500



Legenda :

mq. 2.250

area di proprietà Parrocchia
S. Michele Arc. di Roncole Verdi

mq. 180

area di proprietà sigg. Benassi Alba,
Rastelli Davide e Rastelli Daniele di Fontanellato

mq. 420

area proprietà del Comune di Busseto



N=-40200

E=44500

Comune: BUSSETO
 Foglio: 48
 Scala originale: 1:2000
 Dimensione cornice: 534.000 x 378.000 metri
 1-Lug-2009 8:59
 Prot. n. 518091/2009

Particella: 302